



Тульская область  
Муниципальное образование Богородицкий район  
Администрация

Постановление

от 17.06.2012

№ 616

**Об установлении публичного сервитута**

Рассмотрев ходатайство акционерного общества «Газпром газораспределение Тула» (300012, г. Тула, ул. М.Тореза, 5-а, ОГРН 1027100507180, ИНН 7107029245), в соответствии с Земельным кодексом Российской Федерации, Федеральным законом от 25.10.2001 № 137-ФЗ «О введении в действие Земельного кодекса Российской Федерации», статьёй 19 Федерального закона от 06.10.2003 № 131-ФЗ «Об общих принципах организации местного самоуправления в Российской Федерации», постановлением Правительства Российской Федерации от 20.11.2000 № 878 «Об утверждении Правил охраны газораспределительных сетей», на основании Устава муниципального образования Богородицкий район администрации муниципального образования Богородицкий район **ПОСТАНОВЛЯЕТ:**

1. Установить публичный сервитут в отношении земельных участков с кадастровыми номерами 71:04:000000:139, 71:04:050401:77, 71:04:050501:43 общей площадью 21011 (Двадцать одна тысяча одиннадцать) кв.м для размещения линейного объекта системы газоснабжения- «Газопровод до границы земельных участков: с кадастровым номером 71:04:050501:91 по адресу: Тульская обл., Богородицкий р-н, в 1710 метрах юго-западнее северной окраины н.п. Ломовка и 71:04:050501:93 по адресу: Тульская обл., Богородицкий р-н, в 1350 метрах юго-западнее северной окраины н.п. Ломовка» сроком на 10 (Десять) лет.

2. Утвердить границы публичного сервитута на частях земельных участков с кадастровыми номерами 71:04:000000:139, 71:04:050401:77, 71:04:050501:43 (приложение).

3. Установить срок, в течение которого использование земельного участка (его части) и (или) расположенного на нем объекта недвижимости в соответствии с их разрешенным использованием будет невозможно или существенно затруднено в связи с осуществлением сервитута – 11(Одиннадцать) месяцев.

4. Акционерному обществу «Газпром газораспределение Тула»:

4.1. приступить к пользованию земельными участками со дня заключения соглашений об осуществлении публичного сервитута, но не ранее дня внесения сведений о публичном сервитуте в Единый государственный реестр недвижимости;

4.2. после завершения строительства газопровода привести земельные участки в состояние, пригодное для их использования в соответствии с видом разрешенного использования.

5. Отделу делопроизводства и контроля администрации муниципального образования Богородицкий район обнародовать настоящее постановление.

6. Отделу по работе с населением и связям с муниципальными образованиями администрации муниципального образования Богородицкий район опубликовать информационное сообщение об обнародовании настоящего постановления в газете «Богородицкие вести».

7. Сектору информационного обеспечения администрации муниципального образования Богородицкий район разместить постановление на официальном сайте администрации муниципального образования Богородицкий район в сети Интернет.

8. Постановление вступает в силу со дня обнародования.

**Глава администрации  
муниципального образования  
Богородицкий район**



**В.В.Игонин**



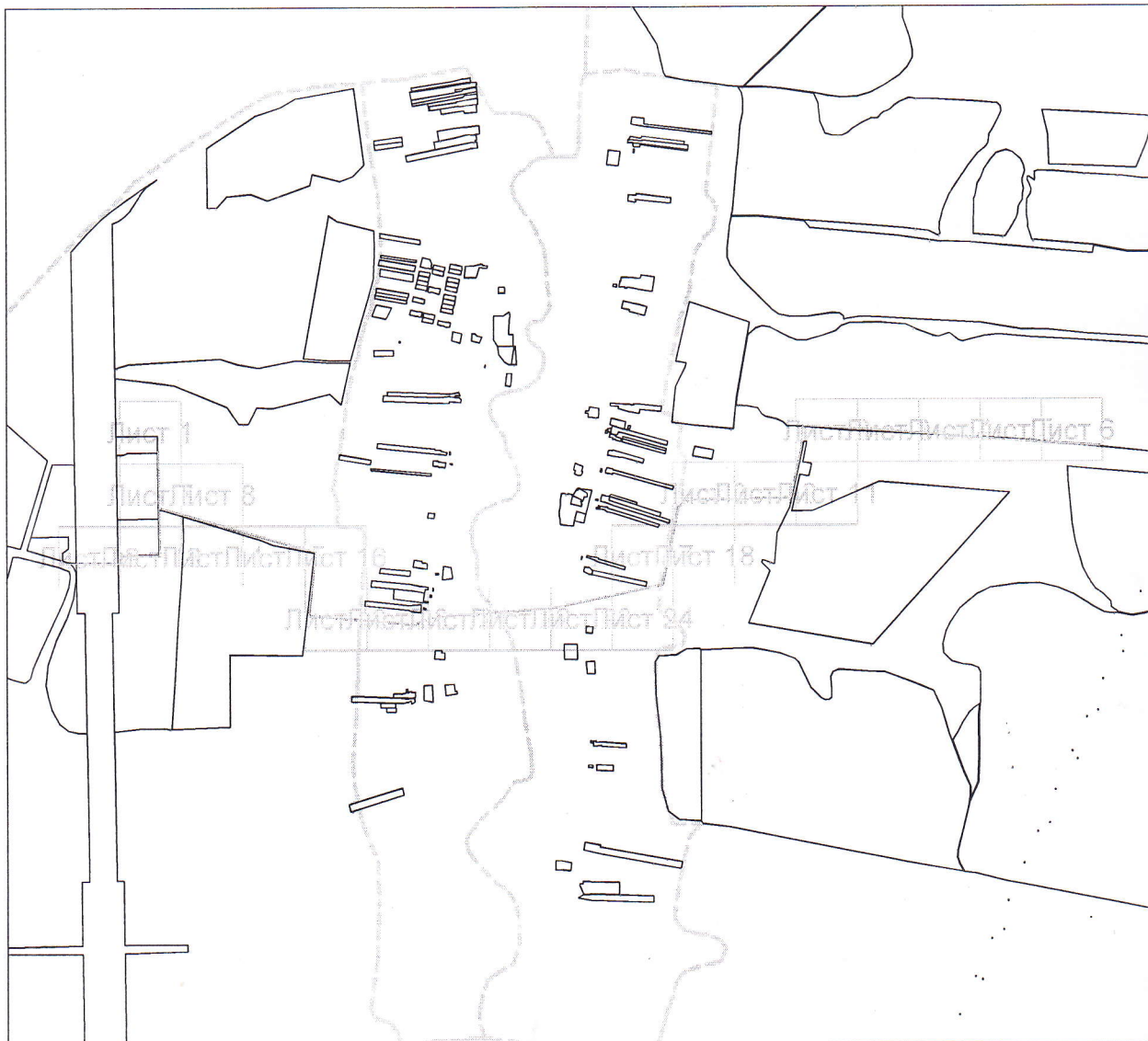
## ОПИСАНИЕ МЕСТОПОЛОЖЕНИЯ ГРАНИЦ

Публичный сервитут в отношении земель и земельных участков в пределах границы охранной зоны линейного объекта "Газопровод до границы земельных участков: с кадастровым номером 71:04:050501:91 по адресу: Тульская обл., Богородицкий р-н, в 1710 метрах юго-западнее северной окраины н.п. Ломовка и 71:04:050501:93 по адресу: Тульская обл., Богородицкий р-н, в 1350 метрах юго-западнее северной окраины н.п. Ломовка"

(наименование объекта, местоположение границ которого описано)



### План границ объекта

#### Основной лист



Масштаб 1: 24863

#### Используемые условные знаки и обозначения:

-  – область выносного листа,
-  – номер выносного листа.

Остальные используемые условные знаки и обозначения приведены на отдельной странице в конце раздела.

Подпись  Гриценко Е. О. Дата 7 апреля 2022 г.

Место для оттиска печати (при наличии) лица, составившего описание местоположения границ объекта

## ОПИСАНИЕ МЕСТОПОЛОЖЕНИЯ ГРАНИЦ

Публичный сервитут в отношении земель и земельных участков в пределах границы охранной зоны линейного объекта "Газопровод до границы земельных участков: с кадастровым номером 71:04:050501:91 по адресу: Тульская обл., Богородицкий р-н, в 1710 метрах юго-западнее северной окраины н.п. Ломовка и 71:04:050501:93 по адресу: Тульская обл., Богородицкий р-н, в 1350 метрах юго-западнее северной окраины н.п. Ломовка"

(наименование объекта, местоположение границ которого описано)

### Сведения о местоположении границ объекта

#### 1. Система координат МСК-71.1

#### 2. Сведения о характерных точках границ объекта

Обозначение характерных точек границ	Координаты, м		Метод определения координат характерной точки	Средняя квадратическая погрешность положения характерной точки (M <sub>t</sub> ), м	Описание обозначения точки на местности (при наличии)
	X	Y			
1	2	3	4	5	6
1	689488,01	291270,18	Аналитический метод	0,10	—
2	689269,06	291273,45	Аналитический метод	0,10	—
3	689101,28	291865,94	Аналитический метод	0,10	—
4	688855,96	291838,96	Аналитический метод	0,10	—
5	688821,35	292241,16	Аналитический метод	0,10	—
6	688845,78	292287,41	Аналитический метод	0,10	—
7	688851,62	292343,35	Аналитический метод	0,10	—
8	688884,44	292771,50	Аналитический метод	0,10	—
9	688972,85	293184,87	Аналитический метод	0,10	—
10	689268,06	293246,45	Аналитический метод	0,10	—
11	689291,00	293271,39	Аналитический метод	0,10	—
12	689294,35	293271,68	Аналитический метод	0,10	—
13	689299,34	293272,08	Аналитический метод	0,10	—
14	689300,23	293254,49	Аналитический метод	0,10	—
15	689304,38	293254,72	Аналитический метод	0,10	—
16	689304,17	293258,71	Аналитический метод	0,10	—
17	689304,02	293258,70	Аналитический метод	0,10	—
18	689298,50	293367,60	Аналитический метод	0,10	—



## ОПИСАНИЕ МЕСТОПОЛОЖЕНИЯ ГРАНИЦ

Публичный сервитут в отношении земель и земельных участков в пределах границы охранной зоны линейного объекта "Газопровод до границы земельных участков: с кадастровым номером 71:04:050501:91 по адресу: Тульская обл., Богородицкий р-н, в 1710 метрах юго-западнее северной окраины н.п. Ломовка и 71:04:050501:93 по адресу: Тульская обл, Богородицкий р-н, в 1350 метрах юго-западнее северной окраины н.п. Ломовка"

(наименование объекта, местоположение границ которого описано)

### Сведения о местоположении границ объекта

1	2	3	4	5	6
19	689300,00	293467,97	Аналитический метод	0,10	—
20	689307,16	293675,31	Аналитический метод	0,10	—
21	689486,66	293714,51	Аналитический метод	0,10	—
22	689573,48	293720,09	Аналитический метод	0,10	—
23	689578,57	293720,41	Аналитический метод	0,10	—
24	689574,69	293789,67	Аналитический метод	0,10	—
25	689571,46	293846,93	Аналитический метод	0,10	—
26	689567,67	293914,27	Аналитический метод	0,10	—
27	689531,69	294412,54	Аналитический метод	0,10	—
28	689518,94	294589,11	Аналитический метод	0,10	—
29	689500,06	294850,47	Аналитический метод	0,10	—
30	689500,55	294857,17	Аналитический метод	0,10	—
31	689495,62	294857,49	Аналитический метод	0,10	—
32	689495,36	294853,50	Аналитический метод	0,10	—
33	689496,26	294853,43	Аналитический метод	0,10	—
34	689496,06	294850,33	Аналитический метод	0,10	—
35	689497,80	294826,33	Аналитический метод	0,10	—
36	689541,25	294224,59	Аналитический метод	0,10	—
37	689563,68	293914,01	Аналитический метод	0,10	—
38	689569,07	293818,09	Аналитический метод	0,10	—
39	689574,35	293724,15	Аналитический метод	0,10	—
40	689573,25	293724,08	Аналитический метод	0,10	—
41	689486,22	293718,49	Аналитический метод	0,10	—

## ОПИСАНИЕ МЕСТОПОЛОЖЕНИЯ ГРАНИЦ

Публичный сервитут в отношении земель и земельных участков в пределах границы охранной зоны линейного объекта "Газопровод до границы земельных участков: с кадастровым номером 71:04:050501:91 по адресу: Тульская обл., Богородицкий р-н, в 1710 метрах юго-западнее северной окраины н.п. Ломовка и 71:04:050501:93 по адресу: Тульская обл., Богородицкий р-н, в 1350 метрах юго-западнее северной окраины н.п. Ломовка"

(наименование объекта, местоположение границ которого описано)

### Сведения о местоположении границ объекта

1	2	3	4	5	6
42	689303,27	293678,55	Аналитический метод	0,10	—
43	689296,00	293468,07	Аналитический метод	0,10	—
44	689294,50	293367,40	Аналитический метод	0,10	—
45	689298,43	293289,97	Аналитический метод	0,10	—
46	689291,02	293289,41	Аналитический метод	0,10	—
47	689291,30	293285,52	Аналитический метод	0,10	—
48	689288,33	293285,30	Аналитический метод	0,10	—
49	689289,12	293275,27	Аналитический метод	0,10	—
50	689265,98	293250,10	Аналитический метод	0,10	—
51	688969,48	293188,26	Аналитический метод	0,10	—
52	688880,48	292772,07	Аналитический метод	0,10	—
53	688847,64	292343,77	Аналитический метод	0,10	—
54	688841,88	292288,59	Аналитический метод	0,10	—
55	688817,26	292241,99	Аналитический метод	0,10	—
56	688852,32	291834,53	Аналитический метод	0,10	—
57	689098,35	291861,59	Аналитический метод	0,10	—
58	689264,88	291273,52	Аналитический метод	0,10	—
59	689264,44	291273,53	Аналитический метод	0,10	—
60	689085,14	291276,21	Аналитический метод	0,10	—
61	689082,53	291119,95	Аналитический метод	0,10	—
62	689056,08	291120,34	Аналитический метод	0,10	—
63	689056,03	291114,35	Аналитический метод	0,10	—
64	689056,03	291114,34	Аналитический метод	0,10	—



## ОПИСАНИЕ МЕСТОПОЛОЖЕНИЯ ГРАНИЦ

Публичный сервитут в отношении земель и земельных участков в пределах границы охранной зоны линейного объекта "Газопровод до границы земельных участков: с кадастровым номером 71:04:050501:91 по адресу: Тульская обл., Богородицкий р-н, в 1710 метрах юго-западнее северной окраины н.п. Ломовка и 71:04:050501:93 по адресу: Тульская обл., Богородицкий р-н, в 1350 метрах юго-западнее северной окраины н.п. Ломовка"

(наименование объекта, местоположение границ которого описано)

### Сведения о местоположении границ объекта

1	2	3	4	5	6
65	689054,59	290954,27	Аналитический метод	0,10	—
66	689054,59	290954,26	Аналитический метод	0,10	—
67	689054,40	290932,05	Аналитический метод	0,10	—
68	689054,27	290918,24	Аналитический метод	0,10	—
69	689062,84	290896,48	Аналитический метод	0,10	—
70	689067,77	290898,20	Аналитический метод	0,10	—
71	689066,56	290902,01	Аналитический метод	0,10	—
72	689065,16	290901,52	Аналитический метод	0,10	—
73	689058,28	290918,98	Аналитический метод	0,10	—
74	689058,36	290927,66	Аналитический метод	0,10	—
75	689058,59	290954,19	Аналитический метод	0,10	—
76	689058,59	290954,21	Аналитический метод	0,10	—
77	689060,03	291114,28	Аналитический метод	0,10	—
78	689060,03	291114,29	Аналитический метод	0,10	—
79	689060,05	291116,29	Аналитический метод	0,10	—
80	689086,47	291115,89	Аналитический метод	0,10	—
81	689089,08	291272,15	Аналитический метод	0,10	—
82	689265,76	291269,50	Аналитический метод	0,10	—
83	689483,94	291266,24	Аналитический метод	0,10	—
84	689483,94	291266,09	Аналитический метод	0,10	—
85	689487,94	291266,03	Аналитический метод	0,10	—
1	689488,01	291270,18	Аналитический метод	0,10	—