



**АДМИНИСТРАЦИЯ  
МУНИЦИПАЛЬНОГО ОБРАЗОВАНИЯ  
БОГОРОДИЦКИЙ РАЙОН**

**ПОСТАНОВЛЕНИЕ**

от 11.10.2023

№ 1189

**Об установлении публичного сервитута**

Рассмотрев ходатайство акционерного общества «Газпром газораспределение Тула» (300012, г. Тула, ул. М. Тореза, 5-а, ОГРН 1217800107744, ИНН 7813655197), в соответствии с Земельным кодексом Российской Федерации, Федеральным законом от 25.10.2001 № 137-ФЗ «О введении в действие Земельного кодекса Российской Федерации», статьёй 19 Федерального закона от 06.10.2003 № 131-ФЗ «Об общих принципах организации местного самоуправления в Российской Федерации», постановлением Правительства Российской Федерации от 20.11.2000 № 878 «Об утверждении Правил охраны газораспределительных сетей», на основании Устава муниципального образования Богородицкий район администрации муниципального образования Богородицкий район **ПОСТАНОВЛЯЕТ:**

1. Установить публичный сервитут сроком на 10 лет в интересах общества с ограниченной ответственностью «Газпром газификация» (ИНН 7813655197, ОГРН 1217800107744) в целях строительства и эксплуатации линейного объекта системы газоснабжения «Газопровод межпоселковый к д. Каменка, д. Большой Суходол, д. Корсаково Богородицкого района Тульской области» в отношении земель (земельных участков) с кадастровыми номерами 71:04:020701, 71:04:020704, 71:04:030106, 71:04:040501, 71:04:040503, 71:04:040502, 71:04:040404, 71:04:020701:36, 71:04:020701:69, 71:04:020701:34, 71:04:000000:1037, 71:04:000000:682, 71:04:020701:60, 71:04:020701:50, 71:04:020701:35, 71:04:040501:40, 71:04:040501:197, 71:04:040501:147, 71:04:040501:139, 71:04:040501:141, 71:04:000000:123, 71:04:000000:1316, 71:04:020701:188 общей площадью 182829 (Сто восемьдесят две тысячи восемьсот двадцать девять) кв.м..

2. Утвердить границы публичного сервитута на частях земель (земельных участков) с кадастровыми номерами 71:04:020701, 71:04:020704, 71:04:030106, 71:04:040501, 71:04:040503, 71:04:040502, 71:04:040404, 71:04:020701:36, 71:04:020701:69, 71:04:020701:34, 71:04:000000:1037,

71:04:000000:682, 71:04:020701:60, 71:04:020701:50, 71:04:020701:35, 71:04:040501:40, 71:04:040501:197, 71:04:040501:147, 71:04:040501:139, 71:04:040501:141, 71:04:000000:123, 71:04:000000:1316, 71:04:020701:188 (приложение).

3. Использование земельных участков, указанных в пункте 1 настоящего постановления, и расположенных на них объектов недвижимого имущества в соответствии с их разрешённым использованием будет невозможно или существенно затруднено в связи с осуществлением публичного сервитута в течении 11 месяцев.

4. Порядок установления зон с особыми условиями использования территорий и содержание ограничений прав на земельные участки определён постановлением Правительства Российской Федерации от 20.11.2000 № 878 «Об утверждении Правил охраны газораспределительных сетей».

5. Обществу с ограниченной ответственностью «Газпром газификация»:

-не позднее шести месяцев со дня издания настоящего постановления внести единовременным платежом плату за публичный сервитут в размере, установленном статьёй 39.46 Земельного Кодекса Российской Федерации в отношении земель и земельных участков, находящихся государственной или муниципальной собственности и не представленных гражданам или юридическим лицам;

-заключить с правообладателями земельных участков, указанных в пункте 1 настоящего постановления, соглашение об осуществлении публичного сервитута;

-привести земельные участки, указанные в пункте 1 настоящего постановления, в состояние, пригодное для их использования в соответствии с разрешенным использованием, в срок не позднее чем три месяца после завершения деятельности, для обеспечения которой установлен публичный сервитут.

6. Комитету имущественных и земельных отношений администрации муниципального образования Богородицкий район в течении пяти рабочих дней со дня принятия постановления об установлении публичного сервитута направить копию настоящего постановления:

-в орган, осуществляющий регистрацию прав;

-обществу с ограниченной ответственностью «Газпром газификация» (ИНН 7813655197, ОГРН 1217800107744), а также направить сведения о лицах, подавших заявления об учете их прав (обременений прав) на земельный участок, способах связи с ними, копии документов, подтверждающих права указанных лиц на земельный участок.

7. Отделу делопроизводства и контроля администрации муниципального образования Богородицкий район обнародовать настоящее постановление.

8. Отделу по работе с населением и связям с муниципальными образованиями администрации муниципального образования Богородицкий

район опубликовать информационное сообщение об обнародовании настоящего постановления в газете «Богородицкие вести».

9. Сектору информационного обеспечения администрации муниципального образования Богородицкий район разместить постановление на официальном сайте администрации муниципального образования Богородицкий район в сети Интернет.

10. Постановление вступает в силу со дня обнародования.

**Глава администрации  
муниципального образования  
Богородицкий район**



**В.В.Игонин**

## **ОПИСАНИЕ МЕСТОПОЛОЖЕНИЯ ГРАНИЦ**

Публичный сервитут в отношении земель и земельных участков в целях строительства и эксплуатации линейного объекта "Газопровод межпоселковый к д. Каменка, д. Большой Суходол, д. Корсаково Богородицкого района Тульской области"

---

(наименование объекта, местоположение границ которого описано (далее - объект))

**ОПИСАНИЕ МЕСТОПОЛОЖЕНИЯ ГРАНИЦ**

Публичный сервитут в отношении земель и земельных участков в целях строительства и эксплуатации линейного объекта "Газопровод межпоселковый к д. Каменка, д. Большой Суходол, д. Корсаково Богородицкого района Тульской области"

(наименование объекта, местоположение границ которого описано)

<b>№ п/п</b>	<b>Содержание</b>	<b>Номера листов</b>
<b>1</b>	<b>2</b>	<b>3</b>
1	Сведения об объекте	3
2	Сведения о местоположении границ объекта	4
3	Сведения о местоположении измененных (уточненных) границ объекта	10
4	План границ	11

**ОПИСАНИЕ МЕСТОПОЛОЖЕНИЯ ГРАНИЦ**

**Публичный сервитут в отношении земель и земельных участков в целях строительства и эксплуатации линейного объекта "Газопровод межпоселковый к д. Каменка, д. Большой Суходол, д. Корсаково Богородицкого района Тульской области"**

(наименование объекта, местоположение границ которого описано)

**Сведения об объекте**

№ п/п	Характеристики объекта	Описание характеристик
1	2	3
1	Местоположение объекта	Тульская обл., р-н Богородицкий
2	Площадь объекта ± величина погрешности определения площади ( $P \pm \Delta P$ )	182829±748 кв.м
3	Иные характеристики объекта	<p>Публичный сервитут в отношении земель и земельных участков с кадастровыми номерами: 71:04:020701:188, 71:04:020701:34, 71:04:020701:35, 71:04:020701:36, 71:04:020701:50, 71:04:020701:60, 71:04:020701:69, 71:04:040501:139, 71:04:040501:140, 71:04:040501:141, 71:04:040501:147, 71:04:040501:197, 71:04:000000:1037, 71:04:000000:1123, 71:04:000000:682, 71:04:000000:1316 в пределах границы зоны планируемого размещения линейного объекта "Газопровод межпоселковый к д. Каменка, д. Большой Суходол, д. Корсаково Богородицкого района Тульской области" в соответствии с гл. V.7. Земельного кодекса Российской Федерации от 25.10.2001 N 136-ФЗ (ред. от 28.04.2023). Срок публичного сервитута - 10 (десять) лет. Сервитут устанавливается в пользу Общества с ограниченной ответственностью «Газпром газификация» (ИНН 7813655197, ОГРН 1217800107744, адрес: 194044, г. Санкт-Петербург, вн. тер. г. Муниципальный округ Сампсониевское, пр-кт Большой Сампсониевский, д. 60, литера А). info@eoggazprom.ru</p>

**ОПИСАНИЕ МЕСТОПОЛОЖЕНИЯ ГРАНИЦ**

Публичный сервитут в отношении земель и земельных участков в целях строительства и эксплуатации линейного объекта "Газопровод межпоселковый к д. Каменка, д. Большой Суходол, д. Корсаково Богородицкого района Тульской области"

(наименование объекта, местоположение границ которого описано)

**Сведения о местоположении границ объекта****1. Система координат МСК-71.1****2. Сведения о характерных точках границ объекта**

Обозначение характерных точек границ	Координаты, м		Метод определения координат характерной точки	Средняя квадратическая погрешность положения характерной точки (M <sub>i</sub> ), м	Описание обозначения точки на местности (при наличии)
	X	Y			
1	2	3	4	5	6
1	694327,30	309253,94	Аналитический метод	0,50	—
2	695252,11	309486,49	Аналитический метод	0,50	—
3	696005,74	309726,93	Аналитический метод	0,50	—
4	696007,15	309722,44	Аналитический метод	0,50	—
5	696023,66	309727,61	Аналитический метод	0,50	—
6	696017,59	309746,98	Аналитический метод	0,50	—
7	696001,08	309741,81	Аналитический метод	0,50	—
8	695247,72	309501,88	Аналитический метод	0,50	—
9	694329,88	309271,07	Аналитический метод	0,50	—
10	693541,64	309746,46	Аналитический метод	0,50	—
11	693520,83	309769,35	Аналитический метод	0,50	—
12	693513,11	309768,94	Аналитический метод	0,50	—
13	693465,94	309820,82	Аналитический метод	0,50	—
14	693465,57	309830,16	Аналитический метод	0,50	—
15	693366,42	309939,22	Аналитический метод	0,50	—
16	693385,49	309966,99	Аналитический метод	0,50	—
17	693366,52	310000,17	Аналитический метод	0,50	—
18	693359,82	309999,81	Аналитический метод	0,50	—
19	693223,14	310238,94	Аналитический метод	0,50	—

**ОПИСАНИЕ МЕСТОПОЛОЖЕНИЯ ГРАНИЦ**

Публичный сервитут в отношении земель и земельных участков в целях строительства и эксплуатации линейного объекта "Газопровод межпоселковый к д. Каменка, д. Большой

**Суходол, д. Корсаково Богородицкого района Тульской области"**

(наименование объекта, местоположение границ которого описано)

**Сведения о местоположении границ объекта**

1	2	3	4	5	6
20	693226,86	310244,51	Аналитический метод	0,50	—
21	693191,20	310306,91	Аналитический метод	0,50	—
22	692957,60	310495,06	Аналитический метод	0,50	—
23	692909,04	310582,79	Аналитический метод	0,50	—
24	692891,70	310594,97	Аналитический метод	0,50	—
25	692888,30	310590,02	Аналитический метод	0,50	—
26	692872,19	310601,35	Аналитический метод	0,50	—
27	692873,26	310607,93	Аналитический метод	0,50	—
28	693110,44	310934,95	Аналитический метод	0,50	—
29	693243,52	311122,48	Аналитический метод	0,50	—
30	693246,23	311128,51	Аналитический метод	0,50	—
31	693247,34	311133,25	Аналитический метод	0,50	—
32	692754,73	311491,36	Аналитический метод	0,50	—
33	690750,65	313293,78	Аналитический метод	0,50	—
34	690750,16	313303,33	Аналитический метод	0,50	—
35	690769,88	313330,52	Аналитический метод	0,50	—
36	690776,86	313329,92	Аналитический метод	0,50	—
37	690786,34	313343,00	Аналитический метод	0,50	—
38	690726,51	313386,39	Аналитический метод	0,50	—
39	690686,30	313403,42	Аналитический метод	0,50	—
40	690678,75	313405,05	Аналитический метод	0,50	—
41	690675,34	313398,93	Аналитический метод	0,50	—
42	690672,24	313399,61	Аналитический метод	0,50	—



**ОПИСАНИЕ МЕСТОПОЛОЖЕНИЯ ГРАНИЦ**

**Публичный сервитут в отношении земель и земельных участков в целях строительства и эксплуатации линейного объекта "Газопровод межпоселковый к д. Каменка, д. Большой Суходол, д. Корсаково Богородицкого района Тульской области"**

(наименование объекта, местоположение границ которого описано)

**Сведения о местоположении границ объекта**

1	2	3	4	5	6
43	690670,66	313390,52	Аналитический метод	0,50	—
44	690697,37	313382,08	Аналитический метод	0,50	—
45	690718,59	313372,37	Аналитический метод	0,50	—
46	690734,43	313360,89	Аналитический метод	0,50	—
47	690737,75	313365,18	Аналитический метод	0,50	—
48	690742,44	313360,96	Аналитический метод	0,50	—
49	690739,47	313357,23	Аналитический метод	0,50	—
50	690764,00	313339,44	Аналитический метод	0,50	—
51	690766,79	313333,07	Аналитический метод	0,50	—
52	690746,92	313305,68	Аналитический метод	0,50	—
53	690737,54	313302,96	Аналитический метод	0,50	—
54	690729,24	313291,52	Аналитический метод	0,50	—
55	692744,65	311478,90	Аналитический метод	0,50	—
56	692750,10	311474,97	Аналитический метод	0,50	—
57	692751,50	311477,62	Аналитический метод	0,50	—
58	693233,83	311127,00	Аналитический метод	0,50	—
59	693106,06	310951,08	Аналитический метод	0,50	—
60	693103,34	310952,47	Аналитический метод	0,50	—
61	692850,78	310604,17	Аналитический метод	0,50	—
62	692866,55	310593,09	Аналитический метод	0,50	—
63	692870,00	310598,00	Аналитический метод	0,50	—
64	692886,03	310586,73	Аналитический метод	0,50	—
65	692882,63	310581,79	Аналитический метод	0,50	—

**ОПИСАНИЕ МЕСТОПОЛОЖЕНИЯ ГРАНИЦ**

**Публичный сервитут в отношении земель и земельных участков в целях строительства и эксплуатации линейного объекта "Газопровод межпоселковый к д. Каменка, д. Большой Суходол, д. Корсаково Богородицкого района Тульской области"**

(наименование объекта, местоположение границ которого описано)

**Сведения о местоположении границ объекта**

1	2	3	4	5	6
66	692896,82	310571,82	Аналитический метод	0,50	—
67	692945,12	310484,57	Аналитический метод	0,50	—
68	693178,81	310296,35	Аналитический метод	0,50	—
69	693212,97	310236,58	Аналитический метод	0,50	—
70	693219,68	310236,93	Аналитический метод	0,50	—
71	693356,35	309997,81	Аналитический метод	0,50	—
72	693352,62	309992,25	Аналитический метод	0,50	—
73	693366,61	309967,77	Аналитический метод	0,50	—
74	693346,05	309937,83	Аналитический метод	0,50	—
75	693380,84	309899,57	Аналитический метод	0,50	—
76	693357,64	309884,83	Аналитический метод	0,50	—
77	693372,14	309857,79	Аналитический метод	0,50	—
78	693393,77	309865,52	Аналитический метод	0,50	—
79	693404,24	309873,82	Аналитический метод	0,50	—
80	693453,72	309819,42	Аналитический метод	0,50	—
81	693462,98	309818,13	Аналитический метод	0,50	—
82	693511,41	309764,85	Аналитический метод	0,50	—
83	693508,87	309758,72	Аналитический метод	0,50	—
84	693512,10	309755,18	Аналитический метод	0,50	—
85	693494,27	309736,71	Аналитический метод	0,50	—
86	693401,22	309702,41	Аналитический метод	0,50	—
87	693400,24	309695,65	Аналитический метод	0,50	—
88	693280,86	309651,64	Аналитический метод	0,50	—

**ОПИСАНИЕ МЕСТОПОЛОЖЕНИЯ ГРАНИЦ**

**Публичный сервитут в отношении земель и земельных участков в целях строительства и эксплуатации линейного объекта "Газопровод межпоселковый к д. Каменка, д. Большой Суходол, д. Корсаково Богородицкого района Тульской области"**

(наименование объекта, местоположение границ которого описано)

**Сведения о местоположении границ объекта**

1	2	3	4	5	6
89	693275,49	309656,06	Аналитический метод	0,50	—
90	693170,61	309617,40	Аналитический метод	0,50	—
91	693084,25	309529,73	Аналитический метод	0,50	—
92	692311,49	307979,48	Аналитический метод	0,50	—
93	691926,25	306387,78	Аналитический метод	0,50	—
94	691923,34	306328,12	Аналитический метод	0,50	—
95	691903,52	306328,60	Аналитический метод	0,50	—
96	691903,34	306318,67	Аналитический метод	0,50	—
97	691910,35	306289,51	Аналитический метод	0,50	—
98	691937,41	306288,24	Аналитический метод	0,50	—
99	691942,15	306385,48	Аналитический метод	0,50	—
100	692326,61	307973,96	Аналитический метод	0,50	—
101	693097,43	309520,31	Аналитический метод	0,50	—
102	693179,50	309603,62	Аналитический метод	0,50	—
103	693281,02	309641,04	Аналитический метод	0,50	—
104	693282,25	309647,89	Аналитический метод	0,50	—
105	693401,63	309691,90	Аналитический метод	0,50	—
106	693406,75	309687,39	Аналитический метод	0,50	—
107	693503,24	309722,96	Аналитический метод	0,50	—
108	693522,88	309743,31	Аналитический метод	0,50	—
109	693531,38	309733,97	Аналитический метод	0,50	—
1	694327,30	309253,94	Аналитический метод	0,50	—

**ОПИСАНИЕ МЕСТОПОЛОЖЕНИЯ ГРАНИЦ**

Публичный сервитут в отношении земель и земельных участков в целях строительства и эксплуатации линейного объекта "Газопровод межпоселковый к д. Каменка, д. Большой Суходол, д. Корсаково Богородицкого района Тульской области"

(наименование объекта, местоположение границ которого описано)

**Сведения о местоположении границ объекта****3. Сведения о характерных точках части (частей) границы объекта**

Обозначение характерных точек части границы	Координаты, м		Метод определения координат характерной точки	Средняя квадратическа я погрешность положения характерной точки ( $M_i$ ), м	Описание обозначения точки на местности (при наличии)
	X	Y			
1	2	3	4	5	6
Часть № —					
—	—	—	—	—	—

**ОПИСАНИЕ МЕСТОПОЛОЖЕНИЯ ГРАНИЦ**

Публичный сервитут в отношении земель и земельных участков в целях строительства и эксплуатации линейного объекта "Газопровод межпоселковый к д. Каменка, д. Большой Суходол, д. Корсаково Богородицкого района Тульской области"

(наименование объекта, местоположение границ которого описано)

**Сведения о местоположении измененных (уточненных) границ объекта**

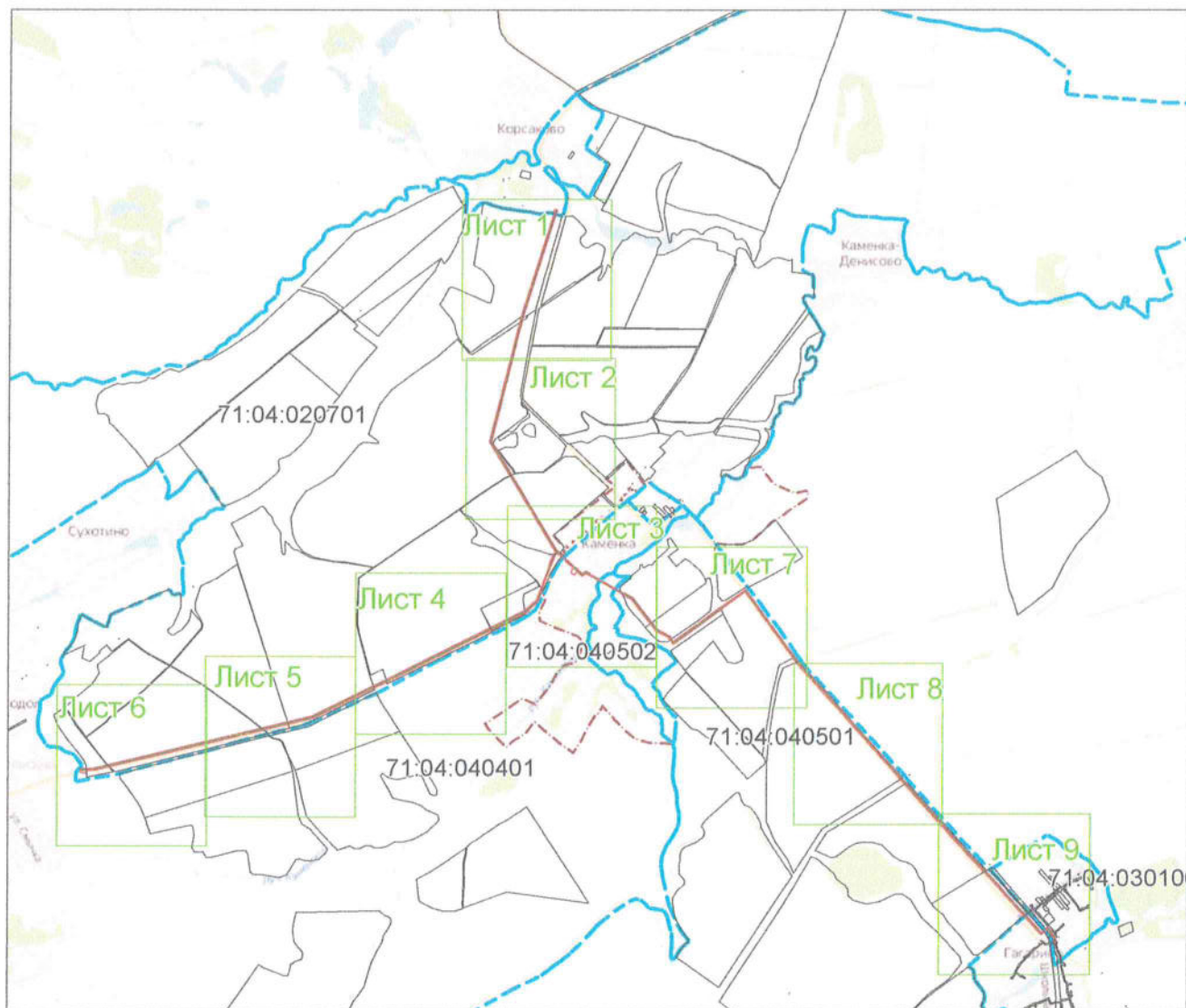
<b>1. Система координат —</b>							
<b>2. Сведения о характерных точках границ объекта</b>							
Обозначение характерных точек границ	Существующие координаты, м		Измененные (уточненные) координаты, м		Метод определения координат характерной точки	Средняя квадратическая погрешность положения характерной точки ( $M_t$ ), м	Описание обозначения точки на местности (при наличии)
	X	Y	X	Y			
1	2	3	4	5	6	7	8
—	—	—	—	—	—	—	—
<b>3. Сведения о характерных точках части (частей) границы объекта</b>							
Часть № —							
Обозначение характерных точек границ	Существующие координаты, м		Измененные (уточненные) координаты, м		Метод определения координат характерной точки	Средняя квадратическая погрешность положения характерной точки ( $M_t$ ), м	Описание обозначения точки на местности (при наличии)
	X	Y	X	Y			
1	2	3	4	5	6	7	8
—	—	—	—	—	—	—	—

## ОПИСАНИЕ МЕСТОПОЛОЖЕНИЯ ГРАНИЦ

Публичный сервитут в отношении земель и земельных участков в целях строительства и эксплуатации линейного объекта "Газопровод межпоселковый к д. Каменка, д. Большой Суходол, д. Корсаково Богородицкого района Тульской области"  
(наименование объекта, местоположение границ которого описано)

### План границ объекта

#### Основной лист



Масштаб 1: 50000

#### Используемые условные знаки и обозначения:

 — область выносного листа,

**23** — номер выносного листа.

Остальные используемые условные знаки и обозначения приведены на отдельной странице в конце раздела.

Подпись  *Малыренко А. Д.* Дата 9 августа 2023 г.

Место для оттиска печати (при наличии) лица, составившего описание местоположения границ объекта

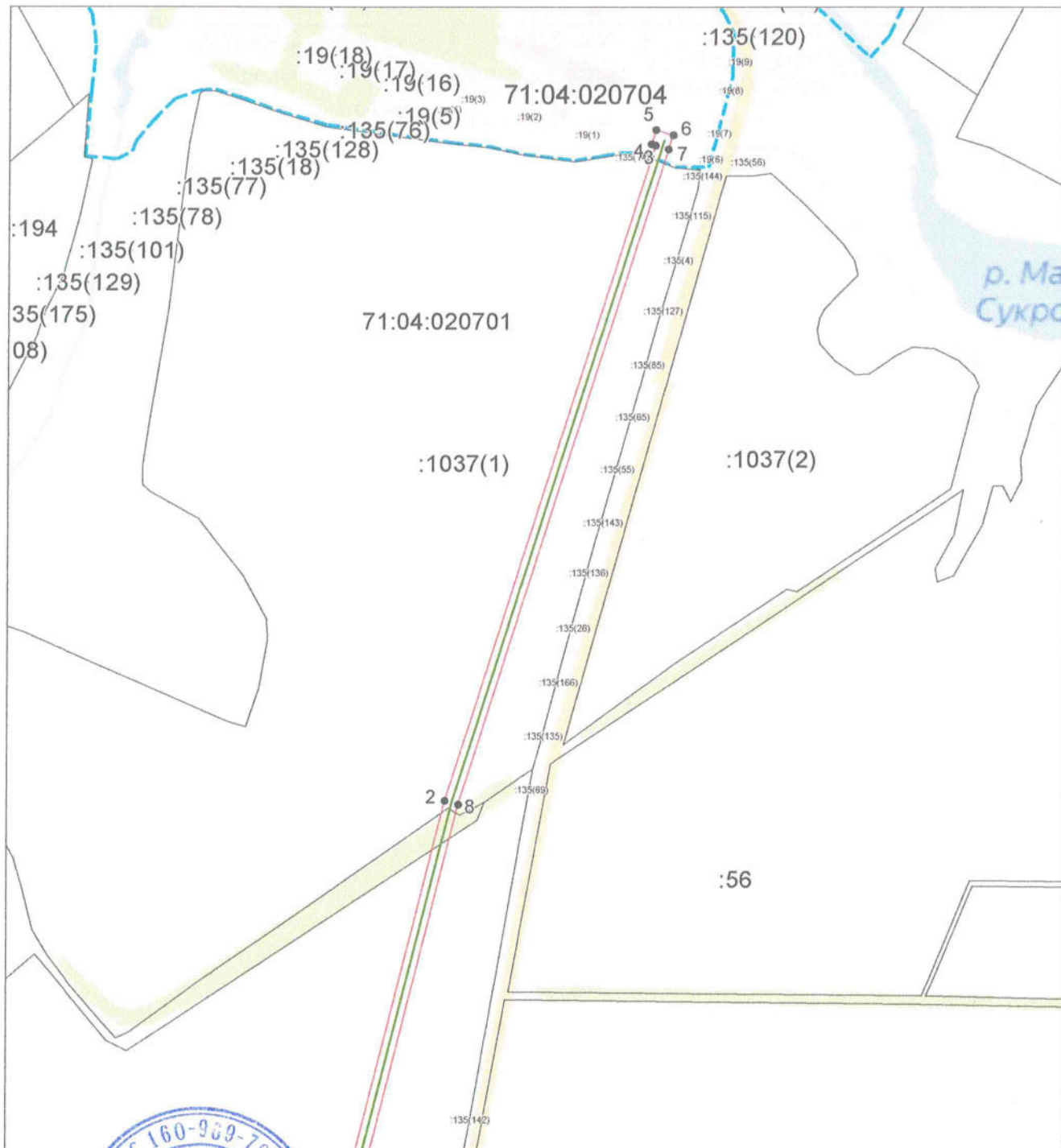
## ОПИСАНИЕ МЕСТОПОЛОЖЕНИЯ ГРАНИЦ

Публичный сервитут в отношении земель и земельных участков в целях строительства и эксплуатации линейного объекта "Газопровод межпоселковый к д. Каменка, д. Большой Суходол, д. Корсаково Богородицкого района Тульской области"

(наименование объекта, местоположение границ которого описано)

## План границ объекта

## Выносной лист №1



Масштаб 1:7000

Используемые условные знаки и обозначения приведены на отдельной странице в конце раздела.

Подпись *М. Д. Маляренко* А. Д. Маляренко А. Д. Дата 9 августа 2023 г.

Место для оттиска печати (при наличии) лица, составившего описание местоположения границ объекта

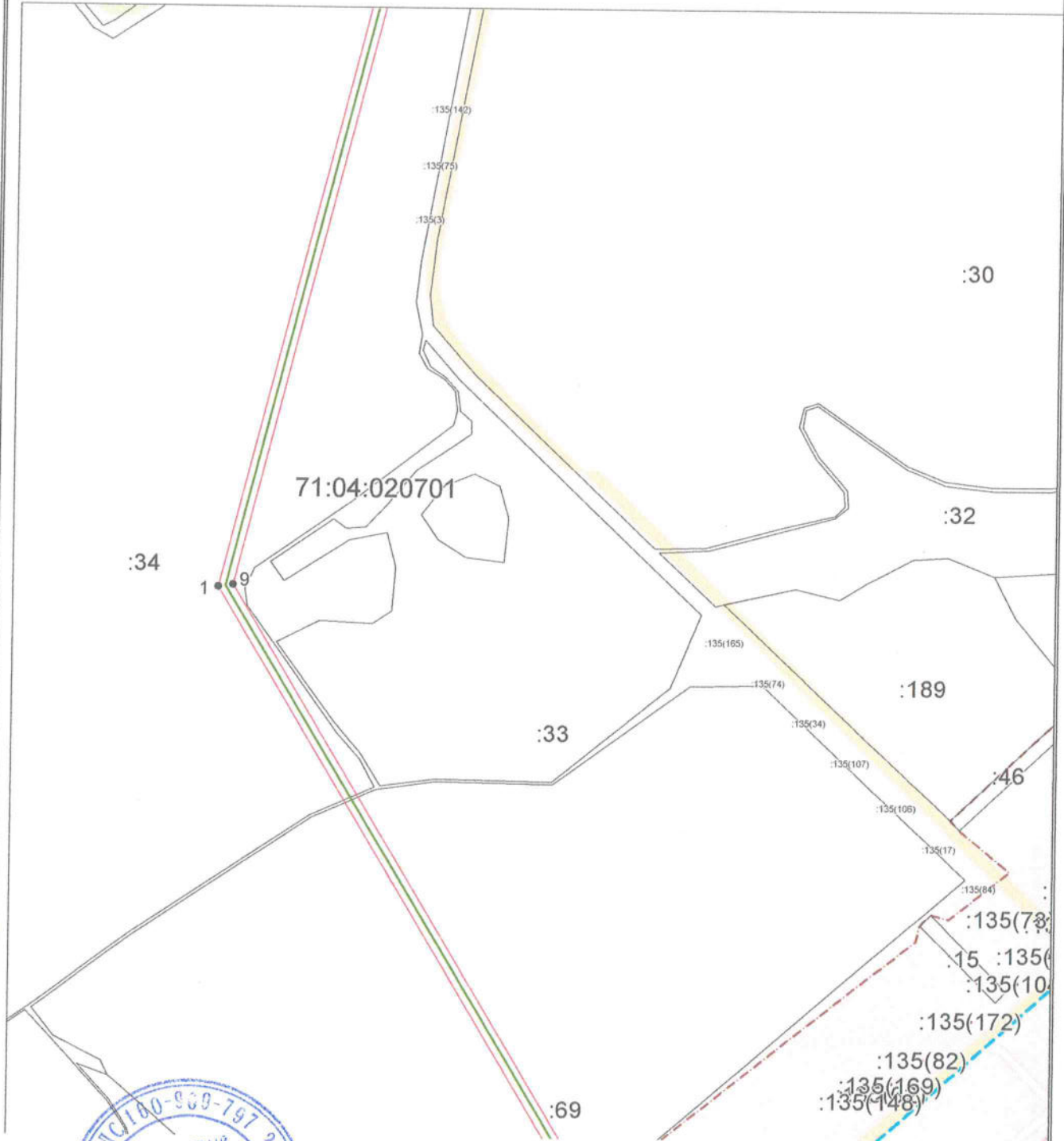


### ОПИСАНИЕ МЕСТОПОЛОЖЕНИЯ ГРАНИЦ

Публичный сервитут в отношении земель и земельных участков в целях строительства и эксплуатации линейного объекта "Газопровод межпоселковый к д. Каменка, д. Большой Суходол, д. Корсаково Богородицкого района Тульской области"  
(наименование объекта, местоположение границ которого описано)

### План границ объекта

#### Выносной лист №2



Масштаб 1:7000

Используемые условные знаки и обозначения приведены на отдельной странице в конце раздела.

Подпись *Маляренко А. Д.* Маляренко А. Д. Дата 9 августа 2023 г.

Место для оттиска печати (при наличии) лица, составившего описание местоположения границ объекта





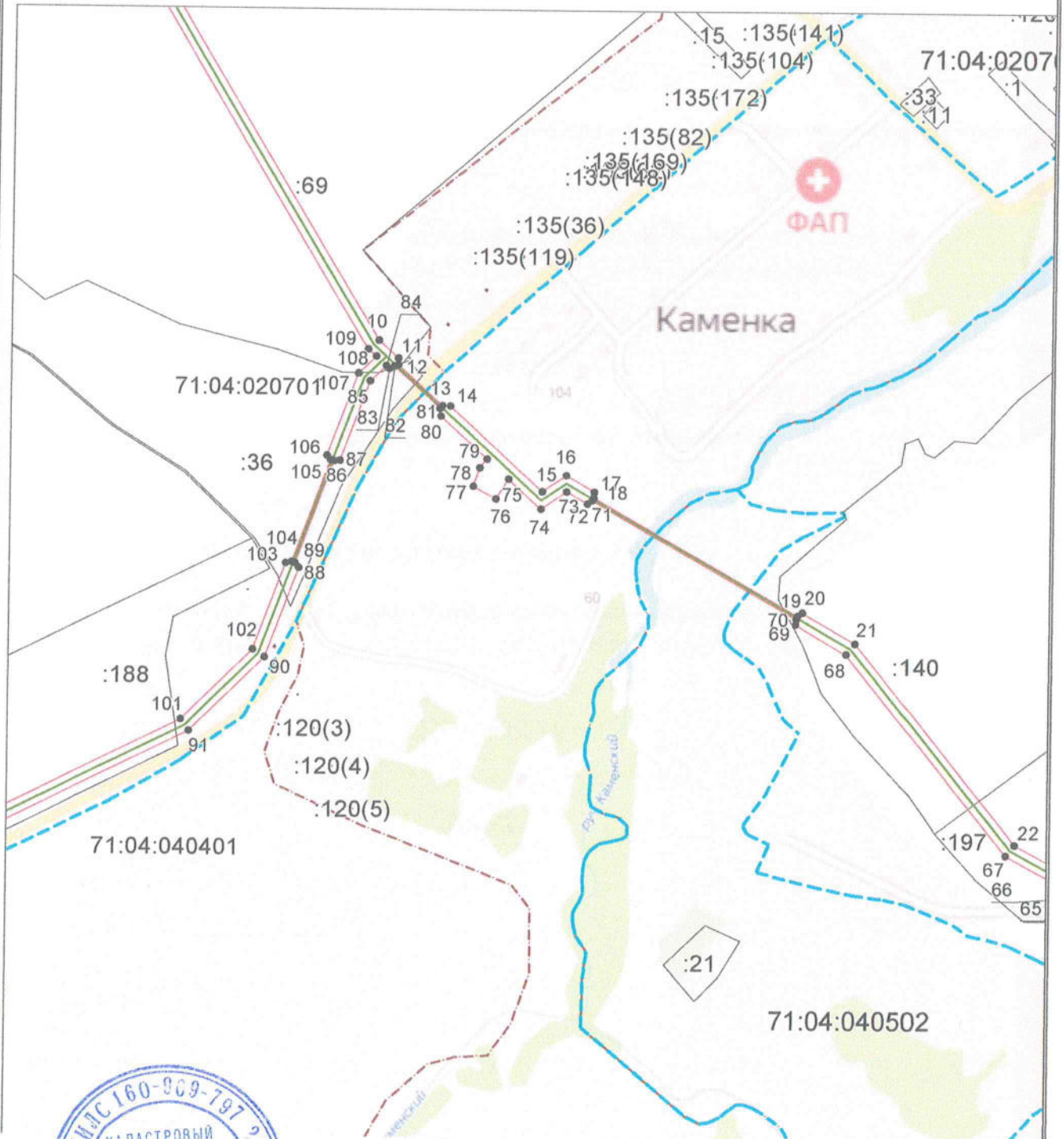
## ОПИСАНИЕ МЕСТОПОЛОЖЕНИЯ ГРАНИЦ

Публичный сервитут в отношении земель и земельных участков в целях строительства и эксплуатации линейного объекта "Газопровод межпоселковый к д. Каменка, д. Большой Суходол, д. Корсаково Богородицкого района Тульской области"

(наименование объекта, местоположение границ которого описано)

## План границ объекта

## Выносной лист №3



Масштаб 1:7000

Используемые условные знаки и обозначения приведены на отдельной странице в конце раздела.

Подпись *М. Д. Маляренко* Маляренко А. Д. Дата 9 августа 2023 г.

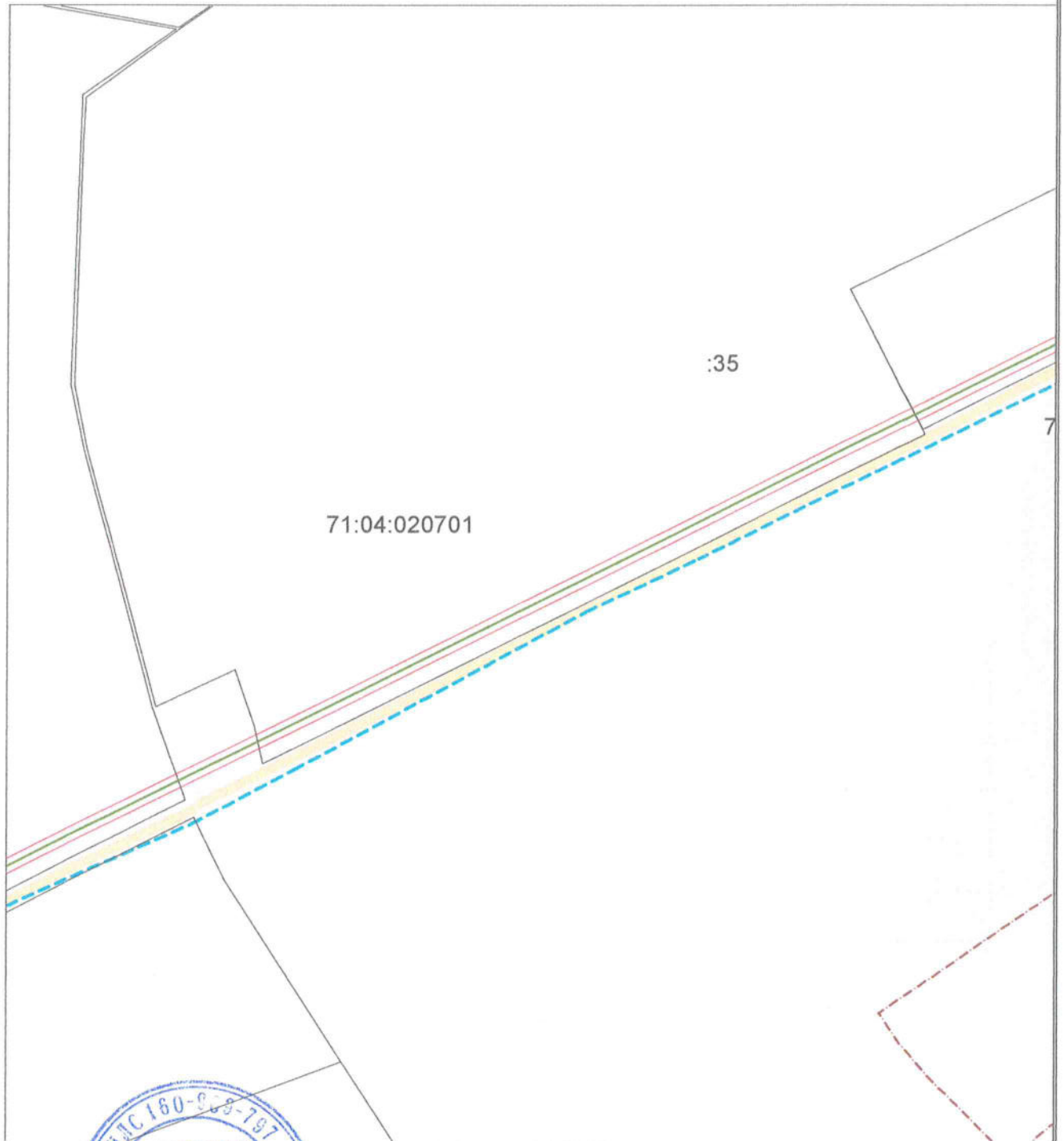
Место для оттиска печати (при наличии) лица, составившего описание местоположения границ объекта

### ОПИСАНИЕ МЕСТОПОЛОЖЕНИЯ ГРАНИЦ

Публичный сервитут в отношении земель и земельных участков в целях строительства и эксплуатации линейного объекта "Газопровод межпоселковый к д. Каменка, д. Большой Суходол, д. Корсаково Богородицкого района Тульской области"  
(наименование объекта, местоположение границ которого описано)

### План границ объекта

#### Выносной лист №4



Масштаб 1:7000

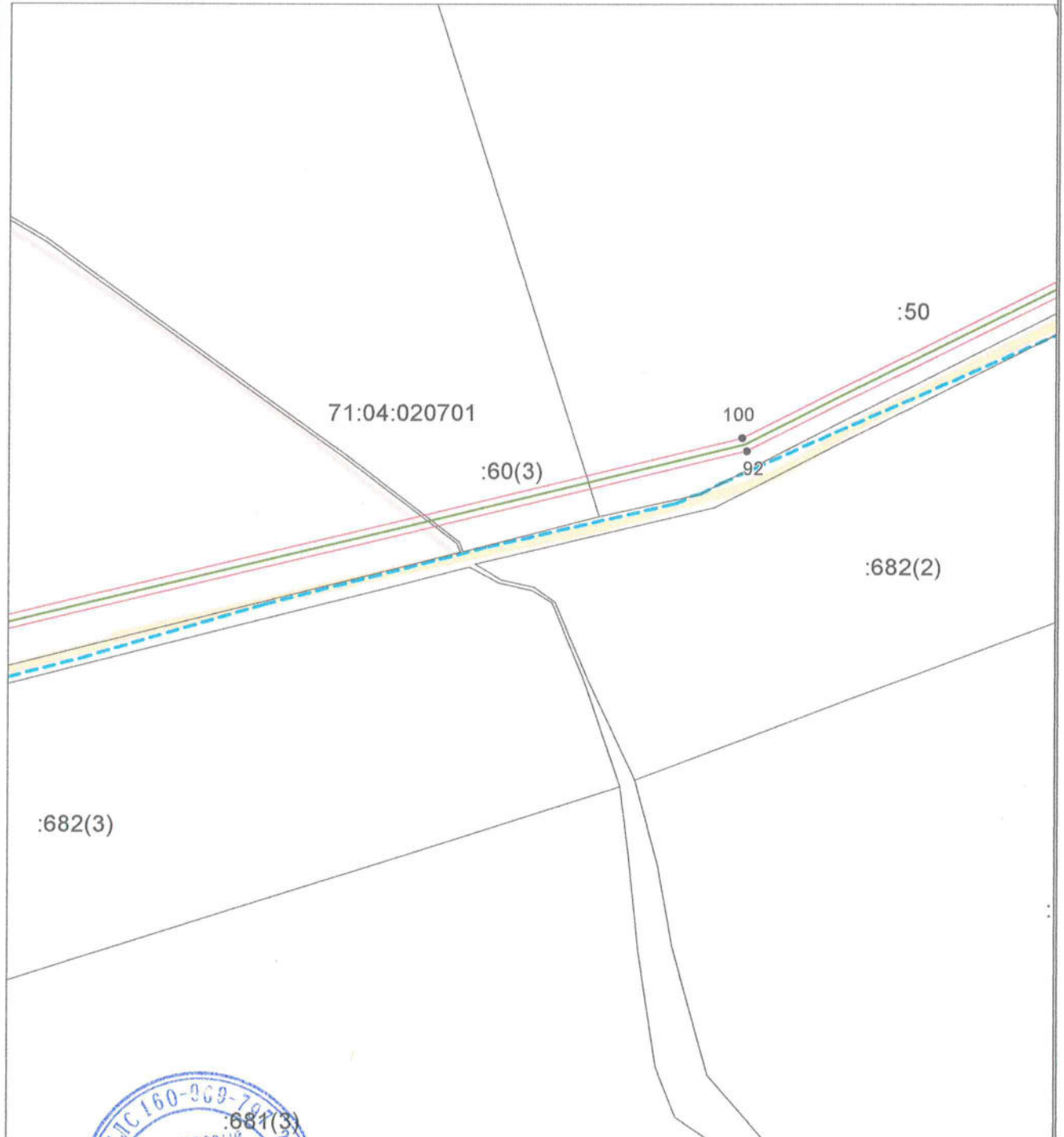
Используемые условные знаки и обозначения приведены на отдельной странице в конце раздела.

Подпись *Малыренко А. Д.* Малыренко А. Д. Дата 9 августа 2023 г.

Место для оттиска печати (при наличии) лица, составившего описание местоположения границ объекта

**ОПИСАНИЕ МЕСТОПОЛОЖЕНИЯ ГРАНИЦ**

Публичный сервитут в отношении земель и земельных участков в целях строительства и эксплуатации линейного объекта "Газопровод межпоселковый к д. Каменка, д. Большой Суходол, д. Корсаково Богородицкого района Тульской области"  
(наименование объекта, местоположение границ которого описано)

**План границ объекта****Выносной лист №5****Масштаб 1:7000**

Используемые условные знаки и обозначения приведены на отдельной странице в конце раздела.

Подпись *Маляренко А. Д.* Маляренко А. Д. Дата 9 августа 2023 г.

Место для оттиска печати (при наличии) лица, составившего описание местоположения границ объекта

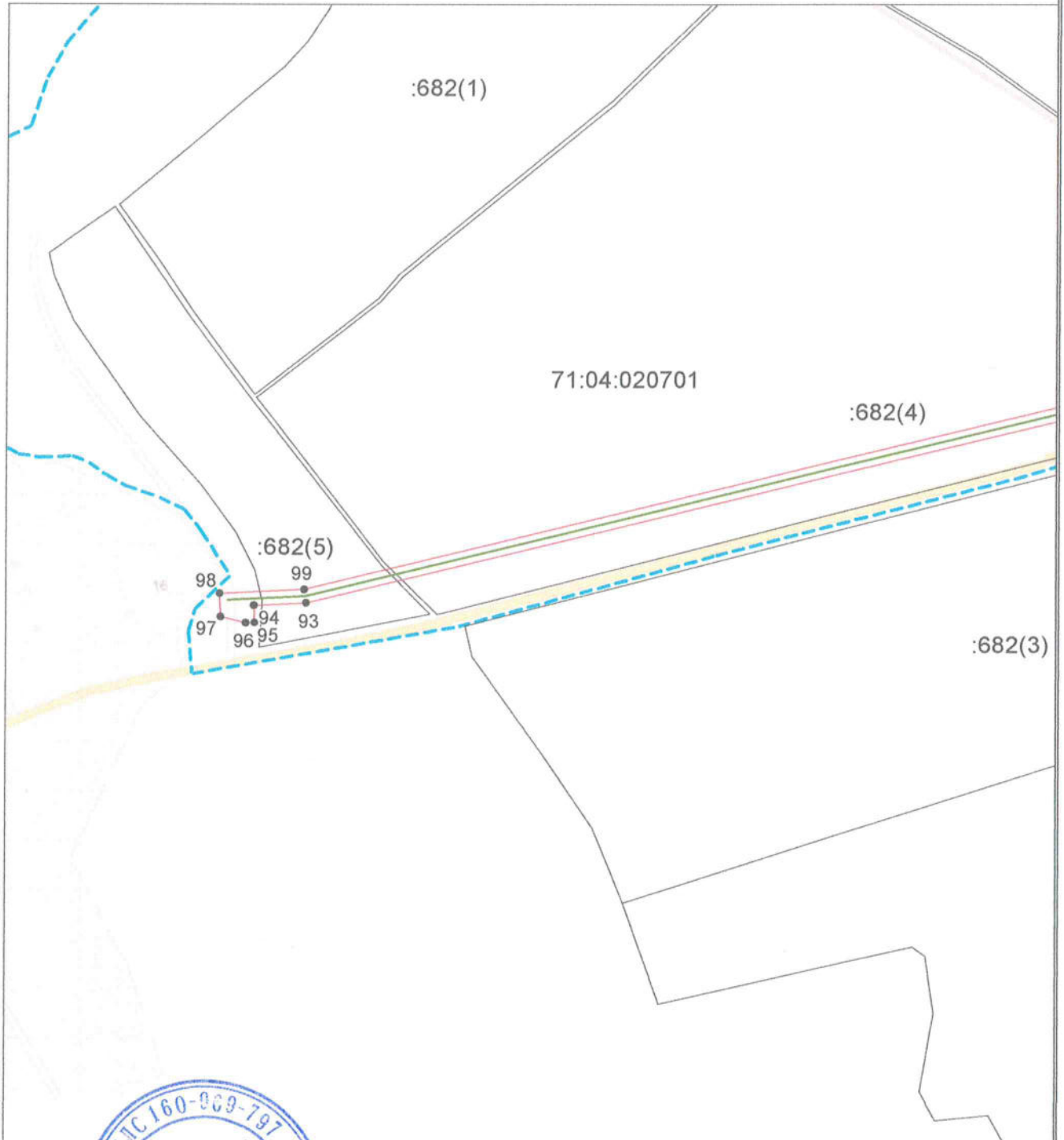


### ОПИСАНИЕ МЕСТОПОЛОЖЕНИЯ ГРАНИЦ

Публичный сервитут в отношении земель и земельных участков в целях строительства и эксплуатации линейного объекта "Газопровод межпоселковый к д. Каменка, д. Большой Суходол, д. Корсаково Богородицкого района Тульской области"  
(наименование объекта, местоположение границ которого описано)

### План границ объекта

#### Выносной лист №6



Масштаб 1:7000

Используемые условные знаки и обозначения приведены на отдельной странице в конце раздела.

Подпись *М.А. Мясникова* Мясникова А. Д. Дата 9 августа 2023 г.

Место для оттиска печати (при наличии) лица, составившего описание местоположения границ объекта



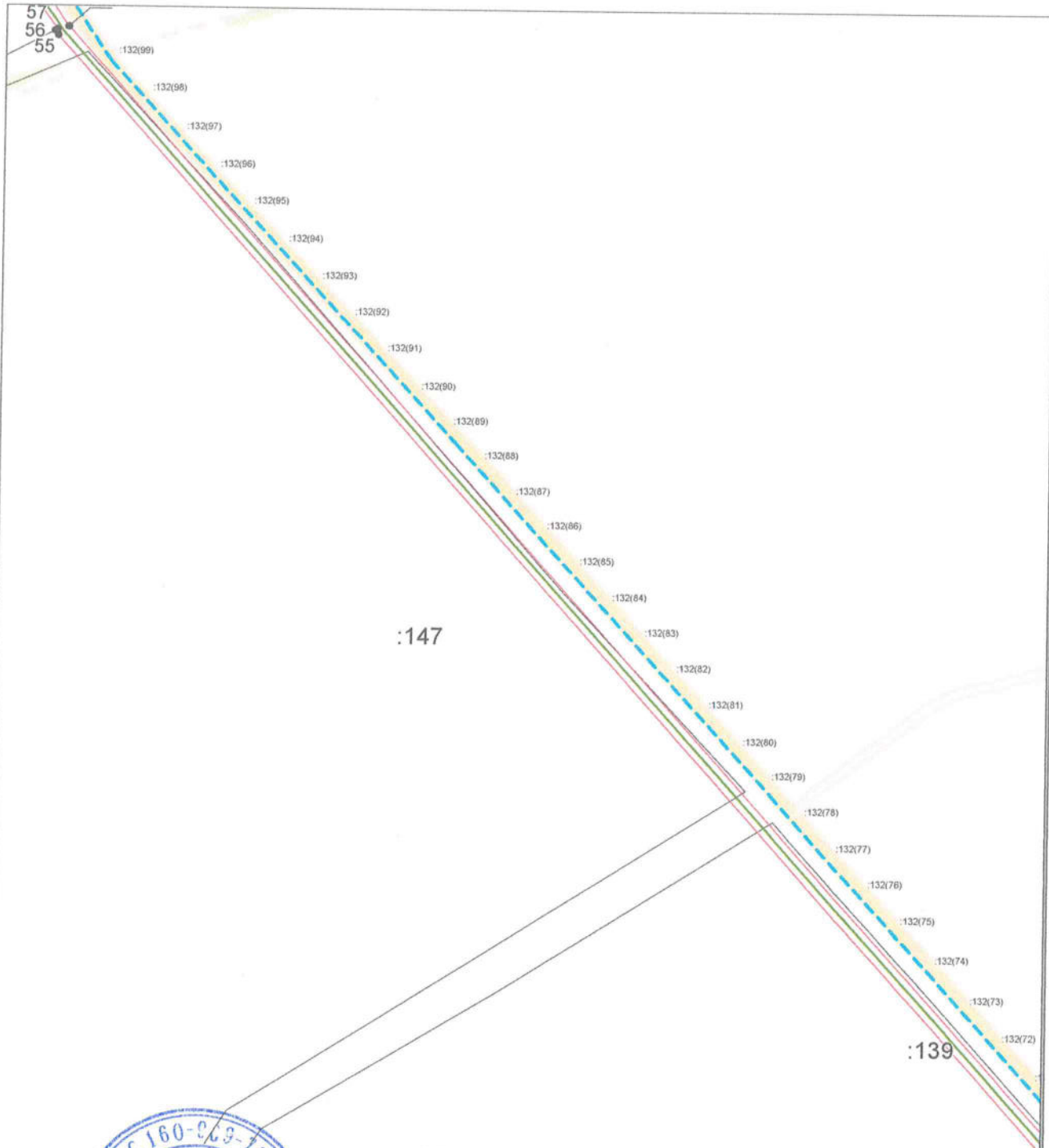


### ОПИСАНИЕ МЕСТОПОЛОЖЕНИЯ ГРАНИЦ

Публичный сервитут в отношении земель и земельных участков в целях строительства и эксплуатации линейного объекта "Газопровод межпоселковый к д. Каменка, д. Большой Суходол, д. Корсаково Богородицкого района Тульской области"  
(наименование объекта, местоположение границ которого описано)

### План границ объекта

#### Выносной лист №8



Масштаб 1:7000

Используемые кадастровые знаки и обозначения приведены на отдельной странице в конце раздела.

Подпись *Майяренко А. Д.* *Майяренко А. Д.* Дата 9 августа 2023 г.

Место для оттиска печати (при наличии) лица, составившего описание местоположения границ объекта

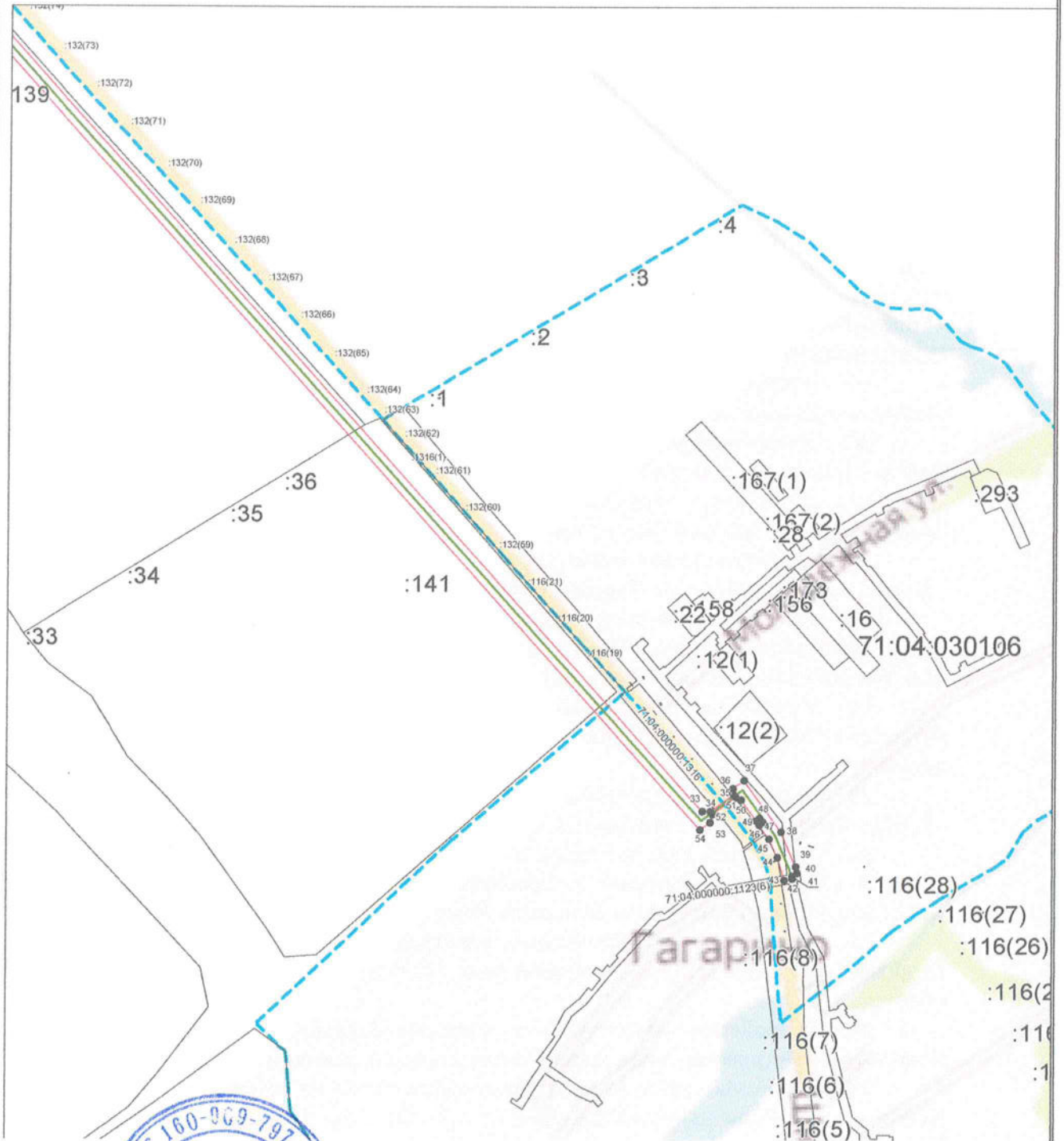


### ОПИСАНИЕ МЕСТОПОЛОЖЕНИЯ ГРАНИЦ

Публичный сервитут в отношении земель и земельных участков в целях строительства и эксплуатации линейного объекта "Газопровод межпоселковый к д. Каменка, д. Большой Суходол, д. Корсаково Богородицкого района Тульской области"  
(наименование объекта, местоположение границ которого описано)

### План границ объекта

#### Выносной лист №9



Масштаб 1:7000

Используемые условные знаки и обозначения приведены на отдельной странице в конце раздела.

Подпись Мадяренко А. Д. Дата 9 августа 2023 г.

Место для оттиска печати (при наличии) лица, составившего описание местоположения границ объекта








**ОПИСАНИЕ МЕСТОПОЛОЖЕНИЯ ГРАНИЦ**

**Публичный сервитут в отношении земель и земельных участков в целях строительства и эксплуатации линейного объекта "Газопровод межпоселковый к д. Каменка, д. Большой Суходол, д. Корсаково Богородицкого района Тульской области"**

(наименование объекта, местоположение границ которого описано)

**План границ объекта****Используемые условные знаки и обозначения:**

-  – граница публичного сервитута,
-  – газопровод межпоселковый,
-  – граница земельного участка,
-  – граница кадастрового квартала,
-  – установленная граница населенного пункта,
- :134 – кадастровый номер земельного участка,
- 71:01:010201 – номер кадастрового квартала,
- – характерная точка границы публичного сервитута.